

ADM:2020-2024
Prefeitura Municipal de São Valerio - TO
CONTRATO: 912139/2021

MEMORIAL DESCRITIVO

PAVIMENTAÇÃO ASFÁLTICA

Obra: PAVIMENTAÇÃO DE VIAS PÚBLICAS URBANAS NO SETOR CENTRAL DA CIDADE DE SÃO VALÉRIO-TO

Local: AVENIDA MATO GROSSO E OUTRAS

AREA CONSTRUIDA: 9.116,39 M2

MEIO-FIO COM SARJETA: 2.025,86M

CALÇADA: 2.431,04M2

INTRODUÇÃO

Abaixo as Ruas e Avenidas que sofrerão Intervenção:

Rua Ceara com Comprimento de 147,401 metros localizada Entre a Rua Joaquim Rodrigues Até Rua Viela da Luz.

Avenida Mato Grosso com comprimento 145,411 metros no trecho 01 Localizado (ENTRE A RUA JOAQUIM RODRIGUES ATÉ RUA BRASILIA).

Avenida Mato Grosso com comprimento 228,377 metros no trecho 02 Localizado (ENTRE RUA BRASILIA ATÉ E AVENIDA GOIAS).

Avenida Mato Grosso com comprimento 142,353 metros no trecho 03 Localizado (ENTRE AVENIDA GOIAS ATÉ RUA AIRTON SENNA).

Rua Joaquim Rodrigues com comprimento 60,670 metros Localizado (ENTRE AV. RIO DE JANEIRO ATÉ ALAMEDA DOS BURITIS).

Avenida Rio de Janeiro com comprimento 142,190 metros Localizado (ENTRE RUA JOAQUIM RODRIGUES ATÉ RUA VIELA DA LUZ).

Rua Paraíba com comprimento 146,500 metros Localizado (ENTRE RUA JOAQUIM RODRIGUES ATÉ RUA VIELA DA LUZ).

ADM:2020-2024
Prefeitura Municipal de São Valerio - TO
CONTRATO: 912139/2021

Imagem 1.1 – Planta de Localização das Vias.



Fonte: Google Earth 2022

Imagem 1.2 – Quadro de Resumo

PREFEITURA MUNICIPAL DE SÃO VALÉRIO - TO												
QD 001 - QUADRO DE RESUMO												
OBRA: PAVIMENTAÇÃO ASFALTICA DE TIPO TSD COM CALÇADAS EM VIAS URBANAS												
LOCAL: AVENIDA MATO GROSSO E OUTRAS												
ÁREA A SER CONSTRUÍDA = 9.034,04M ²												
A	B	C	D	E	F	G	H	I	J	L	M	N
ITEM	NOME DAS VIAS	TRECHO	TRATAMENTO SUPERFICIAL DUPLO E IMPRIMAÇÃO			ÁREA DO PAVIMENTO		CALÇADA			MEIO-FIO COM SARIETA	
			ÁREA= (COMPRIMENTO x LARGURA)=			ÁREA= (COMPRIMENTO x LARGURA)=		ÁREA= (COMPRIMENTO x LARGURA x 2 LADOS)=			L= (COMPRIMENTO x 2 LADOS)=	
			COMPRIMENTO (M)	LARGURA (M)	ÁREA (M ²)	LARGURA (M)	ÁREA (M ²)	COMPRIMENTO LADO ESQUERDO E DIREITO (M)	LARGURA (M)	ÁREA (M ²)	COMPRIMENTO LADO ESQUERDO E DIREITO (M)	TOTAL (M)
1.1	RUA CEARÁ	ENTRE A RUA JOAQUIM RODRIGUES ATÉ RUA VIELA DA LUZ	177,401	8,10	1.436,95	9,00	1.326,61	294,80	1,20	353,76	294,80	294,80
1.2	AV. MATO GROSSO - TRECHO 1	ENTRE A RUA JOAQUIM RODRIGUES ATÉ RUA BRASÍLIA	372,874	8,10	3.028,27	9,00	3.009,07	500,00	1,20	2.400,00	500,00	500,00
1.3	AV. MATO GROSSO - TRECHO 2	ENTRE RUA BRASÍLIA ATÉ E AVENIDA GOIÁS	226,377	8,10	1.849,85	9,00	2.055,39	456,73	1,20	549,10	456,73	456,73
1.4	AV. MATO GROSSO - TRECHO 3	ENTRE AVENIDA GOIÁS ATÉ RUA AIRTON SENA	142,353	8,10	1.153,06	9,00	1.281,18	284,71	1,20	341,65	284,71	284,71
1.5	RUA JOAQUIM RODRIGUES	ENTRE AV. RIO DE JANEIRO ATÉ ALAMEDA DOS BURITIS	66,670	8,10	540,13	9,00	540,03	121,34	1,20	145,61	121,34	121,34
1.6	AVENIDA RIO DE JANEIRO	ENTRE RUA JOAQUIM RODRIGUES ATÉ RUA VIELA DA LUZ	142,100	8,10	1.151,74	9,00	1.279,71	284,38	1,20	341,26	284,38	284,38
1.7	RUA PARAIBA	ENTRE RUA JOAQUIM RODRIGUES ATÉ RUA VIELA DA LUZ	146,500	8,10	1.186,65	9,00	1.318,50	293,00	1,20	351,60	293,00	293,00
TOTAL			1.012,93		8.204,75		9.116,39			2.491,04		2.025,86

Fonte: Autor 2022

ADM:2020-2024
Prefeitura Municipal de São Valerio - TO
CONTRATO: 912139/2021

1.1 ADMINISTRAÇÃO LOCAL;

1.1.1 Administração Local para 5 meses de Obra

Engenheiro Civil Trabalhar em Regime de Horas.

Encarregado de Obras Trabalhar em Regime Mensalistas pelo fato que o mesmo Ficará Integralmente no local da Obra para Realização dos Serviços.

1.2 SERVIÇOS PRELIMINARES;

1.2.1 Será instalada a Placa de Obra, com chapa, pintura e vigotas para assentamento em local visível e de fácil acesso, conforme descrito na memória de Cálculo, a mesma será instalada em local de fácil visualização e aberto, livre de qualquer obstáculo que impeça a sua visualização, a Empresa junto com Fiscalização do Município, Observar o local mais conveniente para a instalação da mesma.

1.2.2 Será feito os serviços de Locação, para acompanhamento dos serviços desde a limpeza, terraplenagem e pavimentação das vias que serão executadas.

1.3 MOBILIZAÇÃO E DESMOBILIZAÇÃO

1.3.1 Será realizado a Mobilização partindo de Gurupi – TO a São Valerio do Tocantins (Local da Obra), sendo 50% do valor no primeiro mês no Início das Obras, Será Realizada a Desmobilização Partindo de São Valério(Local da Obra) – TO para Gurupi -TO sendo 50% do valor restante no termino da Obra.

Obs: Todos os Controles Tecnológicos deveram ser apresentados a Fiscalização Técnica do Município para aferição dos dados.

1.4 TERRAPLENAGEM;

1.4.1 Será feita a Escavação E Carga Material 1a Categoria, Utilizando Trator De Esteiras De 110 A 160hp Com Lamina, Peso Operacional 13t E Pa Carregadeira Com 170 Hp. Escavação será feita nas vias a serem pavimentadas conforme as notas de serviços, e Planilhas de Corte Aterro para retirada de material inadequado para uso do mesmo.

1.4.2 Será Feito o Transporte Com Caminhão Basculante De 10 M3, Em Via Urbana Em Revestimento Primário (Unidade: M3xkm). O Transporte será realizado do local das vias para o local do bota fora conforme nas Plantas das DMT'S em anexo, sendo que DMT do local da obra para Bota Fora e de 4,10km com as coordenadas LAT:11°57'40.16"S LOG:48°15'1.35"O.

1.4.3 Será feita a Escavação E Carga Material 1a Categoria, Utilizando Trator De Esteiras De 110 A 160hp Com Lamina, Peso Operacional 13t E Pa Carregadeira Com 170 Hp.

ADM:2020-2024
Prefeitura Municipal de São Valerio - TO
CONTRATO: 912139/2021

Escavação será feita na Jazida para aterro da via conforme os Projetos em anexo, o mesmo serão transportados para as vias a serem pavimentadas conforme as notas de serviços e Memorial de Cálculo, a Profundidade de Escavação de Jazida será de 080m de Profundidade.

1.4.4 Será Feito o Transporte Com Caminhão Basculante De 10 M3, Em Via Urbana Em Revestimento Primário (Unidade: M3xkm).

O Transporte para aterros, será realizado do local da Jazida para as vias conforme nas Plantas das DMT'S em anexo, sendo que DMT do local da obra para Bota Fora e de 4,10km com as coordenadas LAT:11°57'42.72"S LOG:48°15'3.50"O.

1.4.5 Limpeza Mecanizada De Camada Vegetal, Vegetação E Pequenas Árvores (Diâmetro De Tronco Menor Que 0,20 M), Com Trator De Esteiras.

1.4.6 Será feita a Escavação E Carga Material 1a Categoria, Utilizando Trator De Esteiras De 110 A 160hp Com Lamina, Peso Operacional 13t E Pa Carregadeira Com 170 Hp.

Escavação será feita na Jazida para construção da base das vias conforme os Projetos em anexo, o mesmo será transportado para as vias a serem pavimentadas conforme as notas de serviços e Memorial de Cálculo, a Profundidade de Escavação de Jazida será de 080m de Profundidade.

1.4.7 Será Feito o Transporte Com Caminhão Basculante De 10 M3, Em Via Urbana Em Revestimento Primário (Unidade: M3xkm). O Transporte do material de 1ª Categoria para construção da base, será realizado do local da Jazida para as vias conforme nas Plantas das DMT'S em anexo, sendo que DMT do local da obra para Bota Fora e de 4,10km com as coordenadas LAT:11°57'42.72"S LOG:48°15'3.50"O

1.4.8 Execução E Compactação De Base E Ou Sub Base Para Pavimentação De Solos De Comportamento Laterítico (Arenoso) - Exclusive Solo, Escavação, Carga E Transporte.

Observação: A Empresa Ganhadora do Serviços Realizara todos os Controles Tecnológicos para aprovação dos Serviços onde serão realizados a cada etapa concluída dos serviços, a Empresa deve apresenta Junto ao Responsável técnico do Município todos o Controle Tecnológicos Realizados onde o mesma vai apresenta os Resultados Obtidos na Execução dos Serviços Obedecendo as Normas Pertinentes aos Serviços.

Fator de Empolamento usado para cálculo das quantidades do Transporte (DMT) para solo foi 20%.

- Preparo e Compactação do Subleito:
 - Índice Suporte Califórnia (Proctor e CBR);
 - Teor de Umidade “in loco”;
 - Determinação da Massa Específica Aparente “in situ”;
- Reforço do Subleito:
 - Determinação da Porcentagem de Brita (Volume);
 - Índice Suporte Califórnia (Proctor e CBR);
 - Teor de Umidade “in loco”;
 - Determinação da Massa Específica Aparente “in situ”;
 -

ADM:2020-2024
Prefeitura Municipal de São Valerio - TO
CONTRATO: 912139/2021

- Obs: Todos os Controles Tecnológicos deveram ser apresentados a Fiscalização Técnica do Município para aferição dos dados.

1.5 SERVIÇO DE PAVIMENTAÇÃO;

1.5.1 PAVIMENTO COM TRATAMENTO SUPERFICIAL DUPLO, COM EMULSÃO ASFÁLTICA RR-2C, COM CAPA SELANTE.

REGULARIDADE DO SUB-LEITO

Inicialmente será efetuada uma locação das áreas a serem beneficiadas. Em conformidade com o projeto, serão determinados o “GRAIDE” e o “OFF-SET” das ruas e avenidas a pavimentar.

No dimensionamento de projeto utilizou-se o CBR para o subleito correspondente a 9%.

Após a conclusão dos serviços de Terraplenagens, serão executadas as seguintes atividades listadas abaixo:

a) DEFINIÇÃO E GENERALIDADES

A **REGULARIZAÇÃO DO SUBLEITO** é um conjunto de operações executadas na camada final da terraplenagem, destinada a conformar o leito estrada transversal e longitudinalmente compreendendo cortes ou aterros até 0,20 m de espessura. O que exceder de 0,20 m será considerado como serviço de terraplenagem para fins de especificações.

A execução será feita de forma a atender aos perfis transversais e longitudinais indicados no projeto e constitui operação que será executada prévia e isoladamente da construção de outra camada do pavimento.

b) EXECUÇÃO

Toda a vegetação e material orgânico, porventura existentes no leito da pista, serão removidos.

Após a execução de cortes e adição de material necessário para atingir o greide de projeto, preceder-se-á uma escarificação geral na profundidade de 0,20 m, em seguida de homogeneização com uso combinado de grade de disco e motoniveladora, umedecido ou aeração, compactação e acabamento.

Os aterros, além dos 0,20 m máximos previstos, serão executados de acordo com as especificações de terraplenagem.

No caso de cortes em rocha, deverá ser previsto o rebaixamento em profundidade adequada, com substituição por material granular apropriado. Neste caso, proceder-se-á a

ADM:2020-2024
Prefeitura Municipal de São Valerio - TO
CONTRATO: 912139/2021

regularização pela maneira já descrita.

O grau de compactação deveser no mínimo, 95% do P.N. e, em relação à massa específica aparente seca máxima, obtida no ensaio DNER-ME 47-64 e o teor de umidade no momento da compactação deveser a umidade ótima do ensaio citado + 2%.

A conformação geométrica final para fins de acabamento, só poderá ser feita executando-se corte, visto que, a execução de camadas de aterro com reduzidas espessuras acarreta a formação de camada instável, denominada meia-sola.

As marcas resultantes da ação dos solos pé- de- carneiro, principalmente os vibratórios de patas curtas, não constituem problema para a regularização.

Será feito o desmatamento, limpeza e expurgo da jazida onde será retirado, escavado o material para a terraplenagem.

Será feito a escavação do material com trator adequado para a escavação e carga de material de jazida.

Será feito o transporte de material da jazida até o local das vias que serão beneficiadas com a pavimentação, em caminhões caçamba.

Controle Tecnológicos

- Preparo e Compactação do Subleito:
 - Índice Suporte Califórnia (Proctor e CBR);
 - Teor de Umidade “in loco”;
 - Determinação da Massa Específica Aparente “in situ”;
- Reforço do Subleito:
 - Determinação da Porcentagem de Brita (Volume);
 - Índice Suporte Califórnia (Proctor e CBR);
 - Teor de Umidade “in loco”;
 - Determinação da Massa Específica Aparente “in situ”;

-BASE ESTABILIZADA GRANULOMETRICAMENTE SEM MISTURA

A execução de Bases Estabilizadas Granulometricamente, envolve, basicamente, as seguintes operações:

a) Espalhamento

O espalhamento do material depositado na plataforma se fará com motoniveladora de modo que a camada fique com espessura constante. Não poderão ser executadas camadas com espessuras compactadas superiores a 20,0cm. A espessura da base será de 0,20m.

No caso de mistura de 02 materiais, será feito, primeiramente, o espalhamento do material de maior quantidade e sobre essa camada espalhar-se-á o outro material.

ADM:2020-2024
Prefeitura Municipal de São Valério - TO
CONTRATO: 912139/2021

b) Homogeneização dos materiais secos

O material espalhado será homogeneizado com o uso combinado de grade de disco e motoniveladora. A homogeneização prosseguirá até que, visualmente, não se distinga material do outro. Nessa fase serão retirados os materiais estranhos (blocos de pedra, raízes, etc.).

c) Umedecimento ou aeração para homogeneização da umidade

Para atingir-se a faixa do teor de umidade na qual o material será compactado, serão utilizados carros tanques (para umedecimento), motoniveladora grade de discos (para aeração). A faixa de umidade deverá ser fixada através da curva CBR X umidade, entrando-se com o valor do CBR fixado e determinando-se a faixa de “teor de umidade de compactação”.

A curva CBR X h deverá ser obtida simultaneamente com a curva de compactação (DNER-ME 48/64) utilizando a energia de compactação fixada no projeto.

Se por qualquer motivo não se puder traçar a curva CBR X h, deve-se adotar a faixa: $(H_{ot} - 1,5) \%$ a $(H_{ot} + 1,5) \%$. É muito importante uma perfeita homogeneização de umidade.

No dimensionamento de projeto utilizou-se o CBR para a base correspondente a 35%.

d) Compactação

A compactação deve ser executada, preferencialmente, com rolo vibratório pé - de - carneiro (tipo pata) autopropulsor, podendo-se, entretanto, usar-se apenas um desses rolos isoladamente.

Para solos não coesivos o equipamento mais indicado é o rolo de pneus com pressão variável, autopropulsor.

Deverá ser elaborada na pista, para um mesmo tipo de material, uma relação entre o número de passadas do rolo utilizado e o grau de compactação para se determinar o número necessário de “coberturas” (passadas num mesmo ponto).

Cuidados especiais devem ser observados para misturas de solos com material de britagem ou produtos totais de britagem (solo brita, brita graduada) quanto à compactação. Estes materiais tendem a aumentar sua densidade para energias superiores ao Proctor Modificado sem se degradar. A energia de compactação neste caso deve ser determinada pela curva “densidade X energia”, considerando-se a energia que praticamente torna a curva assintótica.

Para o caso específico de brita graduada, outro método usado para definir com eficiência, a densidade de referência para o cálculo do grau de compactação, é o descrito a seguir: a densidade de comparação a ser adotada para fins de verificação do grau de compactação, deverá ser obtida através de pesquisa a ser realizada no início dos serviços para execução

ADM:2020-2024
Prefeitura Municipal de São Valerio - TO
CONTRATO: 912139/2021

destas camadas. A pesquisa consistirá na verificação da variação da densidade “in situ” com o número de passadas do equipamento indicado para compactação. Com este procedimento será obtida uma curva representada pela densidade “in situ” e o número de passadas. A densidade a ser adotada será a máxima obtida neste processo, a qual é sempre superior àquela obtida em laboratório.

Os materiais e ensaios utilizados na composição e a execução do item devem atender a normativa DNER-ES-303 e DNER-ME 049/94.

Este procedimento deve ser feito no máximo a cada 5.000m de base ou quando houver alteração do material.

e) Acabamento

A operação de acabamento será executada com os rolos compactadores usados, que darão a conformação geométrica longitudinal e transversal da plataforma, de acordo com o projeto, e com o auxílio da motoniveladora.

Só é permitida a conformação geométrica por corte.

f) Liberação ao tráfego

Após a verificação e aceitação do segmento trabalhado após, o mesmo poderá ser entregue ao tráfego usuário.

Controle Tecnológicos

- Base de Brita Graduada Simples:
Índice Suporte Califórnia (Proctor e CBR);
Análise Granulométrica;
Teor de Umidade;

1.4.2 EXECUÇÃO DE IMPRIMAÇÃO COM ASFALTO DILUÍDO CM-30

a) - DEFINIÇÃO

Consiste na aplicação de uma camada de material asfáltico, sobre a superfície de uma base concluída.

b) - FINALIDADE

- Aumentar a coesão superficial da base;
- Promover aderência entre a base e o revestimento;
- Impermeabilizar a base;

c) - MATERIAIS UTILIZADOS

- Asfaltos diluídos CM 30

d) - EQUIPAMENTOS UTILIZADOS

- Vassouras mecânica, rotativa ou manual, ou jato de ar comprimido;

ADM:2020-2024
Prefeitura Municipal de São Valerio - TO
CONTRATO: 912139/2021

- Caminhão tanque espargidor;
- Deposito para ligante;

e) - CUIDADOS ESPECIAIS

- Bom acabamento da base externa;
- Não deve haver excesso ou falta de umidade da base;
- Uniformidade na distribuição do banho;
- Temperatura correta para viscosidade adequada de espalhamento;
- Não permitir tráfego sobre a imprimação;
- Espalhar areia sobre a imprimação quando não for possível impedir o tráfego;
- Executar pintura de ligação quando for espalhada areia, varrendo antes o local;
- Colocar faixas de papel transversalmente na pista, no início e final de cada banho;
- Aplicar na taxa de 0,80 a 1,50 l/m², dependendo da textura da base.

TRATAMENTO SUPERFICIAL DUPLO COM EMULSÃO RR2C

a) - DEFINIÇÃO E CLASSIFICAÇÃO

Tratamento superficial é o revestimento que consiste na aplicação de um ligante betuminoso sobre uma superfície devidamente preparada, seguida da cobertura com brita de graduação adequada e compactação.

- Duas aplicações alternadas de ligante, cada qual, coberta por uma camada de brita; Sendo o 1º banho, com a aplicação numa taxa de 1,2 a 2,4, l/m² de material betuminoso (RR-2C), e de 20 a 25 kg/m² de agregado graúdo (brita 01). Adotando em Projeto 2,3 l/m² RR-2C e 24,70 kg/m² de brita 01.
- O segundo banho, com a aplicação numa taxa de 0,8 a 1,2 l/m² de material betuminoso (RR-2C), e de 10 a 12 kg/m² de agregado miúdo (brita 00). Adotando em Projeto 1,2 l/m² RR-2C e 11,80 kg/m² de brita 00.

b) - FINALIDADE

- Servir de uma camada de desgaste, protegendo a base
- Impermeabilizar o pavimento
- Dar conforto e segurança ao usuário
- Corrigir a rugosidade de revestimentos polidos
- Corrigir revestimentos ricos ou executados
- Altamente flexível, suporta acomodações dos pavimentos novos, sem trincamentos.

c) - UTILIZAÇÃO

- Camada de revestimento para tráfego médio e leve
- Restauração de pavimentos

d) - ESPECIFICAÇÕES

ADM:2020-2024
Prefeitura Municipal de São Valerio - TO
CONTRATO: 912139/2021

Os materiais, equipamentos controle e recomendações gerais estão contidos nas especificações ES-P 16,17,18/71 do DNER bem como os tipos de ensaios.
A espessura do TSD será de 2,5cm.

CAPA SELANTE

a) Definição e generalidades

A capa selante, terá finalidade apresentar a superfície do pavimento menos rugoso, com isso diminuindo os vazios da ultima camada do tratamento superficial duplo.

b) Materiais

Será usada a emulsão do tipo RR-2C como ligante betuminoso, na taxa total de 1,00l/m².

Será utilizado pó de pedra com pedrisco ou areia com taxa de aproximadamente de 7 a 9 kg/m². Adotando em Projeto é 7,2 kg/m² de pó de pedra ou areia.

c) Equipamentos

Os equipamentos necessários para a execução dos serviços referentes à capa selante são:

Distribuidor de agregados;

Caminhão basculante;

PA mecânica;

Caminhão distribuidor de ligante.

d) Execução

Após regularização de comprimido a última camada o TSD (Agregado miúdo), Aplicase a taxa de 1,0l/m² de emulsão tipo RR-2C. Feita esta operação espalha-se 5,0kg/m² de pó de pedra com pedrisco, compactando-se novamente.

A liberação da pista para tráfego deverá ocorrer no mínimo 24 horas após a conclusão dos serviços.

- Em todas as etapas da execução dos serviços, será feito o Controle Tecnológico, em Conformidade, com as exigências Normativas do DNIT., cujo Laudo Técnico de Controle Tecnológico, será obrigatoriamente elaborado pela Construtora, e entregue na ocasião do envio, do último boletim de medição.

Nesta oportunidade serão entregue os seguintes ensaios Laboratoriais:

a) CBR de Material de jazida;

b) Densidade "in situ";

c) Viscosidade do material Betuminoso;

d) Taxas de Material Betuminoso e Agregados a ser aplicados na Obra.

Controle Tecnológicos

- Concreto Betuminoso Usinado a Quente;

Análise Granulométrica;

Teor de Betume;

Determinação da Temperatura de Chegada, de Lançamento e de Rolagem;

Ensaio de Marshall (Estabilidade, Fluência e Vazios);

ADM:2020-2024
Prefeitura Municipal de São Valério - TO
CONTRATO: 912139/2021

Determinação do Grau de Compactação;

Obs: Todos os Controles Tecnológicos deveram ser apresentados a Fiscalização Técnica do Município para aferição dos dados.





1.6. SINALIZAÇÃO VERTICAL E HORIZONTAL

Quadro de resumo de Sinalização Horizontal

PREFEITURA MUNICIPAL DE SÃO VALÉRIO - TO																											
QD 002 - QUADRO RESUMO SINALIZAÇÃO HORIZONTAL																											
OBRA: PAVIMENTAÇÃO ASFÁLTICA DO TIPO TRD COM CALÇADAS EM VIAS URBANAS																											
LOCAL: AVENIDA MATO GROSSO E OUTRAS																											
ITEM	NOME DAS VIAS	FAIXA AMARELA LPO-2				FAIXA AMARELA LPO-3				FAIXA PARE				FAIXA BRANCA FTP-1				TOTAL									
		COMPRI- MENTO (M)	LARGURA (M)	COMPRI- MENTO FAIXAS	TOTAL (M2)	COMPRI- MENTO (M)	LARGURA (M)	COMPRI- MENTO FAIXAS	TOTAL (M2)	COMPRI- MENTO (M)	LARGURA (M)	COMPRI- MENTO FAIXAS	TOTAL (M2)	COMPRI- MENTO (M)	LARGURA (M)	COMPRI- MENTO FAIXAS	TOTAL (M2)										
1.1	RUA CEARÁ	2,00	0,10	121,25	4,84	19,67	0,10	2,00	7,87	1,60	1,60	1,60	4,00	0,40	10,00	16,00	4,00	0,40	1,00	1,60	31,11						
1.2	AV. MATO GROSSO - TRECHO 1	2,00	0,10	145,44	4,85	19,68	0,10	2,00	7,87	1,60	2,00	3,20	4,00	0,40	10,00	16,00	4,00	0,40	1,00	1,60	33,52						
1.3	AV. MATO GROSSO - TRECHO 2	2,00	0,10	203,48	6,78	19,68	0,10	2,00	3,94	1,60	1,60	1,60	4,00	0,40	10,00	16,00	4,00	0,40	1,00	1,60	29,92						
1.4	AV. MATO GROSSO - TRECHO 3	2,00	0,10	92,56	3,09	10,67	0,10	4,00	7,67	1,60	-	-	4,00	0,40	10,00	16,00	4,00	0,40	1,00	1,60	28,55						
1.5	RUA JOAQUIM RODRIGUES	2,00	0,10	35,90	1,20	19,67	0,10	2,00	3,93	1,60	1,00	1,60	4,00	0,40	10,00	16,00	4,00	0,40	1,00	1,60	24,13						
1.6	AVENIDA RIO DE JANEIRO	2,00	0,10	117,49	3,92	19,67	0,10	4,00	7,67	1,60	1,60	1,60	4,00	0,40	10,00	16,00	4,00	0,40	1,00	1,60	30,98						
1.7	RUA PARAIBA	2,00	0,10	121,63	4,95	19,67	0,10	4,00	7,67	1,60	1,60	1,60	4,00	0,40	10,00	16,00	4,00	0,40	1,00	1,60	31,12						
																11,20	113,00			11,20	209,54						
																27,92			47,23		11,20						209,54

Fonte: Excel 2022

Quadro de resumo de Sinalização Vertical

PLACAS DE REGULAMENTAÇÃO					
MODELO	ESPECIFICAÇÃO	CÓDIGO	DIMENÇÃO	QUANTIDADE PLACAS NO PROJETO	AREA=(M2)
	Placa Pare com fundo com adesivo refletivo de grau técnico, símbolo e tarja não refletivo	R-01	OCTOGONAL	7,00 und	AREA=0,30M2 AREA TOTAL= 0,30 x 7= 6,30M2
	Placa Velocidade Máxima Permitida com fundo com adesivo refletivo de grau técnico, símbolo e tarja não refletivo	R-19	CIRCULAR	14,00 und	AREA= π x 0,30²=0,285 AREA TOTAL= 0,283x14= 3,962M2
	Placa Duplo Sentido de Circulação com fundo com adesivo refletivo de grau técnico, símbolo e tarja não refletivo	R-28	CIRCULAR	14,00 und	AREA= π x 0,30²=0,285 AREA TOTAL= 0,283 x 14= 3,962M2
PLACAS DE REGULAMENTAÇÃO					
MODELO	ESPECIFICAÇÃO	CÓDIGO	DIMENÇÃO	QUANTIDADE PLACAS NO PROJETO	AREA=(M2)
	Placa Pare com fundo com adesivo refletivo de grau técnico, símbolo e tarja não refletivo	R-01	OCTOGONAL	7,00 und	AREA=0,2025M2 AREA TOTAL= 0,2025 x 7= 1,4175M2

Fonte: Excel 2022

ADM:2020-2024
Prefeitura Municipal de São Valerio - TO
CONTRATO: 912139/2021

1.6.1 Será feita a Pintura Horizontal Sinalização Horizontal Com Tinta Retro refletiva A Base De Resina Acrílica Com Microesferas De Vidro. Conforme Memorial de Calculo e Projetos

1.6.2 Será feito o Fornecimento e implantação de placa de regulamentação em aço, placa de sinalização em chapa de aço num 16 com pintura refletiva placa (R-1). Conforme Memorial de Calculo e Projetos

1.6.3 Será feito o Fornecimento e implantação de placa de regulamentação em aço, placa de sinalização em chapa de aço num 16 com pintura refletiva placa (R-19). Conforme Memorial de Calculo e Projetos.

1.6.4 Será feito o Fornecimento e implantação de placa de Advertência em aço, com lado de 0,60m placa de sinalização em chapa de aço num 16 com pintura refletiva placa (A-32b). Conforme Memorial de Calculo e Projetos.

1.6.5 Será feito o Fornecimento e implantação de placa de regulamentação em aço, placa de sinalização em chapa de aço num 16 com pintura refletiva placa (R-28). Conforme Memorial de Calculo e Projetos

1.6.5 Será feito o Fornecimento e implantação Placa De Aço Esmaltada Para Identificação De Rua. Conforme Memorial de Calculo e Projetos

1.6.6 Será feito o Fornecimento e implantação de suporte metálico galvanizado para placa de R-1, R-19, R-28, A-32b e Placa para Identificação de Ruas feito em tubo de aço galvanizado com costura, classe média, dn 50 (2"). Conforme Memorial de Calculo e Projetos.

OBS:

Serão colocadas placas de sinalização vertical em chapa 16, assentadas em pilaretes de Aço galvanizado, como definido em projeto, em locais descritos no projeto, devidamente com pintura e pintura conforme descritas em memória de cálculo.

Em todos os cruzamentos das vias que serão beneficiadas com a pavimentação serão colocados placas metálicas de identificação das mesmas, em chapa 18, nas dimensões de 0,25x0,45m, sendo fundo azul e legendas brancas (Identificação e Nome das Vias), em ambas as faces.

As placas de Identificação serão apoiadas em tubo galvanizado de diâmetro de 2", conforme detalhe em Projeto.

Obs: Todos os Controles Tecnológicos deveram ser apresentados a Fiscalização Técnica do Município para aferição dos dados.

1.7 CALÇADA/ URBANIZAÇÃO /

1.7.1 Para execução da calçada será regularizado e compactado o terreno nos dois lados das vias lado direito e Esquerdo, através de soquete, de forma, a deixa o terreno mais estável para receber o concreto, e não gerar fissuras e possíveis patologias.

ADM:2020-2024
Prefeitura Municipal de São Valerio - TO
CONTRATO: 912139/2021

1.7.2 Será feito calçada em concreto nos dois lados das vias lado direito e Esquerdo com a espessura de 7 cm após ser feito a complementação dos aterros com espessura de 10cm, onde receberão as calçadas, com a largura de 1,20 m, não esquecendo que as mesmas terão um caimento para os meio e sarjetas, de pelo menos 1%, em toda a extensão onde terão meio fio com sarjetas nas vias que forem Beneficiadas Com A Pavimentação.

1.7.3 Será feito o Fornecimento e implantação de Piso Tátil De Alerta 20x20cm De Concreto Assentado Com Argamassa, nos dois lados das vias lado direito e Esquerdo.

1.7.4 Será feito o Fornecimento e implantação de Piso Tátil De Direcional 20x20cm Assentado Com Argamassa 3 Cm, nos dois lados das vias lado direito e Esquerdo.

Controle Tecnológicos

Concreto (Passeio ou Calçada):

Determinação do Abatimento (Slump Test);

Determinação de Resistência a Compressão por Moldagem, Cura e Ruptura de Corpos de Provas Cilíndricos;

Determinação de Resistência a Tração na Flexão por Moldagem, Cura e Ruptura de Corpos de Provas Prismáticos;

Obs: Todos os Controles Tecnológicos deveram ser apresentados a Fiscalização Técnica do Município para aferição dos dados.

1.8 DRENAGEM SUPERFICIAL

MEIO-FIO COM SARJETAS

a) - DEFINIÇÃO E GENERALIDADES

Os meios-fios também chamados de banquetas são dispositivos de drenagem superficial, pré-moldados ou moldados “in loco” e se prestam a disciplinar e conduzir o fluxo das águas pluviais e precipitadas sobre o pavimento da pista e lançando-as para outros dispositivos complementares que proporcionarão um deságüe seguro, protegendo o corpo estrada. São aplicadas nos bordos das pistas em aterros, nos canteiros centrais e nos elementos de interseção, para drenagem e canalização do tráfego, conforme a memória de cálculo.

b) - MATERIAIS

Todos os materiais utilizados deverão atender integralmente as seguintes especificações, a saber:

- cimento: ESP-TO-M 08/92 – recebimento e aceitação de cimento;
- agregado miúdo: ESP-TO-M 10/92 – agregado miúdo para concreto e cimento;
- agregado graúdo: ESP-TO-M 09/92 – agregado graúdo para concreto e cimento;
- água: ESP-TO-M 06/92 – água para concreto;
- concreto: ESP-TO-OA 04/92 – concreto e argamassa;

ADM:2020-2024
Prefeitura Municipal de São Valerio - TO
CONTRATO: 912139/2021

- formas (guias): ESP-TO-OA 03/92 – formas e cimbres.

O concreto utilizado deverá ser dosado experimentalmente para uma resistência característica à compressão (fck) min. Aos 28 dias de 15 Mpa. O concreto utilizado deverá ser prepara de acordo com o prescrito nas normas NBR 6118 e NBR 7187 da ABNT

c) - EQUIPAMENTO

Os equipamentos necessários à execução destes dispositivos compreendem os manuais e os mecânicos, sendo os seguintes:

- a) Manuais: Os manuais abrangem as seguintes ferramentas: pá, picareta, enxada, colher-de-pedreiro e desempenadeira de madeira ou régua de desempenar.
- b) Mecânicos: Caminhão caçamba, betoneira e máquina extrusora.

Será executado meio-fio sem sarjeta, no canteiro central através de extrusora.

Controle Tecnológicos

- Concreto (Meio Fio e Sarjeta):
 - Determinação do Abatimento (Slump Test);
 - Determinação de Resistência a Compressão por Moldagem, Cura e Ruptura de Corpos de Provas Cilíndricos;
 - Determinação de Resistência a Tração na Flexão por Moldagem, Cura e Ruptura de Corpos de Provas Prismáticos;

Obs: Todos os Controles Tecnológicos deveram ser apresentados a Fiscalização Técnica do Município para aferição dos dados.

1.9 TRANSPORTE COMERCIAL

Para realização dos serviços de pavimentação será feito o transporte da brita da pedra até o depósito, que ficará próximo as vias a serem pavimentadas, para facilitar na hora do uso do espalhamento das britas após o banho de emulsão, pois a mesma não pode demorar o seu espalhamento para aproveitar a aderência da mesma na emulsão.

1.9.1 Transporte para Serviço de Imprimação serão Transportados de Gurupi para São Valério – TO com DMT= 142 KM, Conforme >PRANCHAS DMT’S-BETUME FL3-4 A2< em anexo.

1.9.2 Transporte da emulsão RR-2C serão Transportados de Gurupi a São Valério – TO com DMT= 142 KM, Conforme >PRANCHAS DMT’S-BETUME FL3-4 A2< em anexo.

1.9.3 Transporte Brita 1 da Primeira Camada será feita da Cidade de Peixe –TO da Pedreira (SÃO FRANCISCO PEIXE – TO) com DMT=99KM, Conforme >PRANCHAS DMT’S-PEDREIRA FL4-4 A2<

1.9.4 Transporte Brita 0 da Segunda Camada será feita da Cidade de Peixe –TO da Pedreira (SÃO FRANCISCO PEIXE – TO) com DMT=99KM, Conforme >PRANCHAS DMT’S-PEDREIRA FL4-4 A2<

ADM:2020-2024
Prefeitura Municipal de São Valério - TO
CONTRATO: 912139/2021

1.9.5 Transporte Pó de Brita será feita da Cidade de Peixe –TO da Pedreira (SÃO FRANCISCO PEIXE – TO) com DMT=99KM, Conforme >PRANCHAS DMT’S-PEDREIRA FL4-4 A2<

Obs: Será feito o transporte comercial dos Materiais Conforme Planilha e Projetos dmt’s e Memorial Calculo.

2.0 Observações

Em face de não haver possibilidade de aplicação de recursos públicos em trechos de vias em que existam casas abaixo do greide da rua, a empresa executora do serviços ao final dos serviços de pavimentação, assegura e Garantir que não haverá casas abaixo do greide da rua.

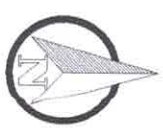
São Valério da Natividade - TO, 27 de Fevereiro 2023

Assinado de forma digital
por ANDRADE LOPES DA
SILVA:01545405360
Data: 2023.06.01
16:06:55 -03'00'

ANDRADE LOPES DA SILVA
ENGENHEIRO CIVIL – CREA:317024/D-TO



PLANTA BAIXA GOOGLE



CREA: _____ REGISTRO: _____

PROJETO PAVIMENTAÇÃO

1/1


PROJETO
PLANTA BAIXA LOCALIZAÇÃO E SITUAÇÃO
DESENHO
AVENIDA MATO GROSSO E OUTRAS
COORD. GEográficas: Indicada em Planta a cada Início e Fim de Rua.
MUNICÍPIO
 São Valério da Natividade-TO

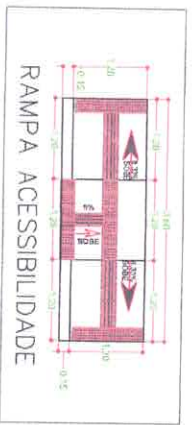
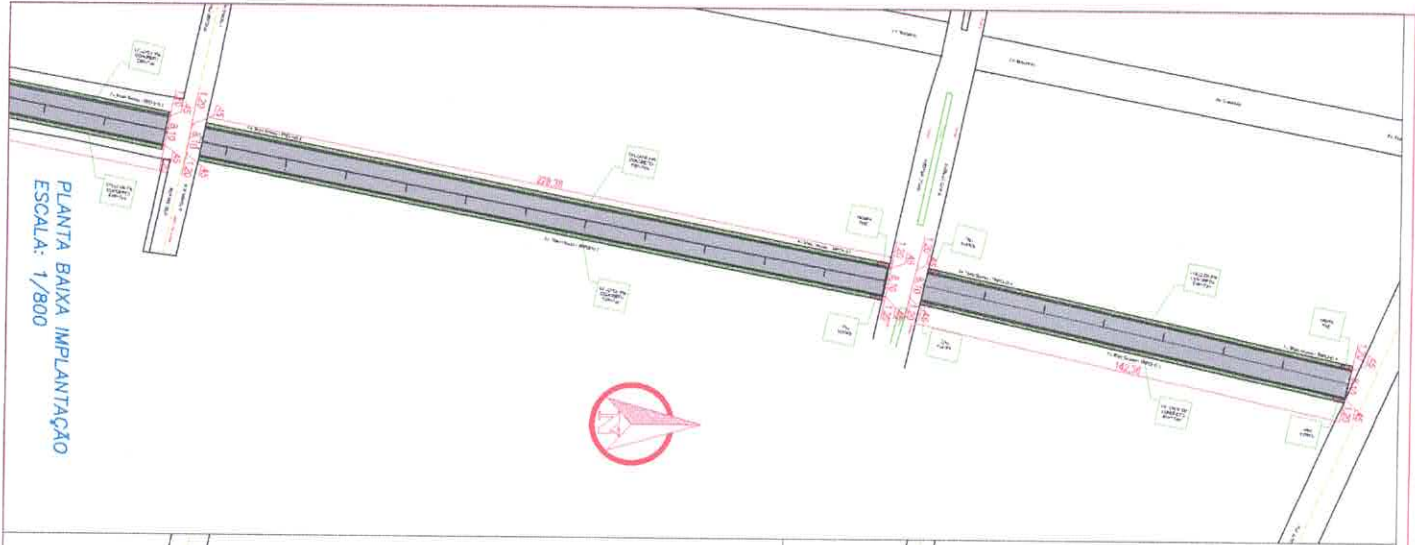
AREAS:

* Área do Projeto = 150 x 1.500,00m ²	* Área do Empreendimento = 150 x 1.500,00m ²
* Área de Calçada = 2,50 x 1500	* Área de Calçada = 2,50 x 1500
* Área de Pavimento = 2,50 x 1500	* Área de Pavimento = 2,50 x 1500
* Área Total (Pavimento + T.M. Sinal)	* Área Total (Pavimento + T.M. Sinal)
ÁREA DO PROJETO	ÁREA DO PROJETO
ANDRÉ LOPES DA SILVA	ANDRÉ LOPES DA SILVA
INDEPENDENTE - CREA 317/R-TO	INDEPENDENTE - CREA 317/R-TO

DATA AGOSTO 2012
 * PLANTA DE LOCALIZAÇÃO DEMONSTRATIVA - DANTIM SILVA 2007/PLV-ZONE-228

Maxar ©CNES (2022) Distribution Airbus DS





ITEM	DESCRIÇÃO	QUANTIDADE	UNIDADE	VALOR UNITÁRIO	VALOR TOTAL
1
2
3
4
5
6
7
8
9
10
11
12
13
14
15
16
17
18
19
20
21
22
23
24
25
26
27
28
29
30
31
32
33
34
35
36
37
38
39
40
41
42
43
44
45
46
47
48
49
50

CENAL INSTITUIÇÃO EDUCACIONAL

PROJETO PAVIMENTAÇÃO

PLANTA BAIXA IMPLANTAÇÃO
 AVENIDA MATO GROSSO E OUTRAS

COORD. GEOMÉTRICAS: LUIS FERREIRA
 NUNCIATI: SBO Valtro da Natividade-TO

ÁREAS:

- Área de Pavimento: 150 m x 3,274 m (491,10 m²)
- Área de Calçada: 3 x 3,41 m (10,23 m²)
- Área de Estacionamento: 200 x 3,41 m (682,00 m²)
- Área de Sinalização: 10 x 3,41 m (34,10 m²)

PROJETANTE (A): QUIMPO DOS SANTOS ARAÚJO
PREFEITO MUNICIPAL: PREFEITO MUNICIPAL

ÁREA DE REVISÃO: ANAÍDE LOPES DA SILVA
 ENGENHEIRA CIVIL - CREA 11111/11111

DATA: 20/01/2023 ESCALA: 1/800